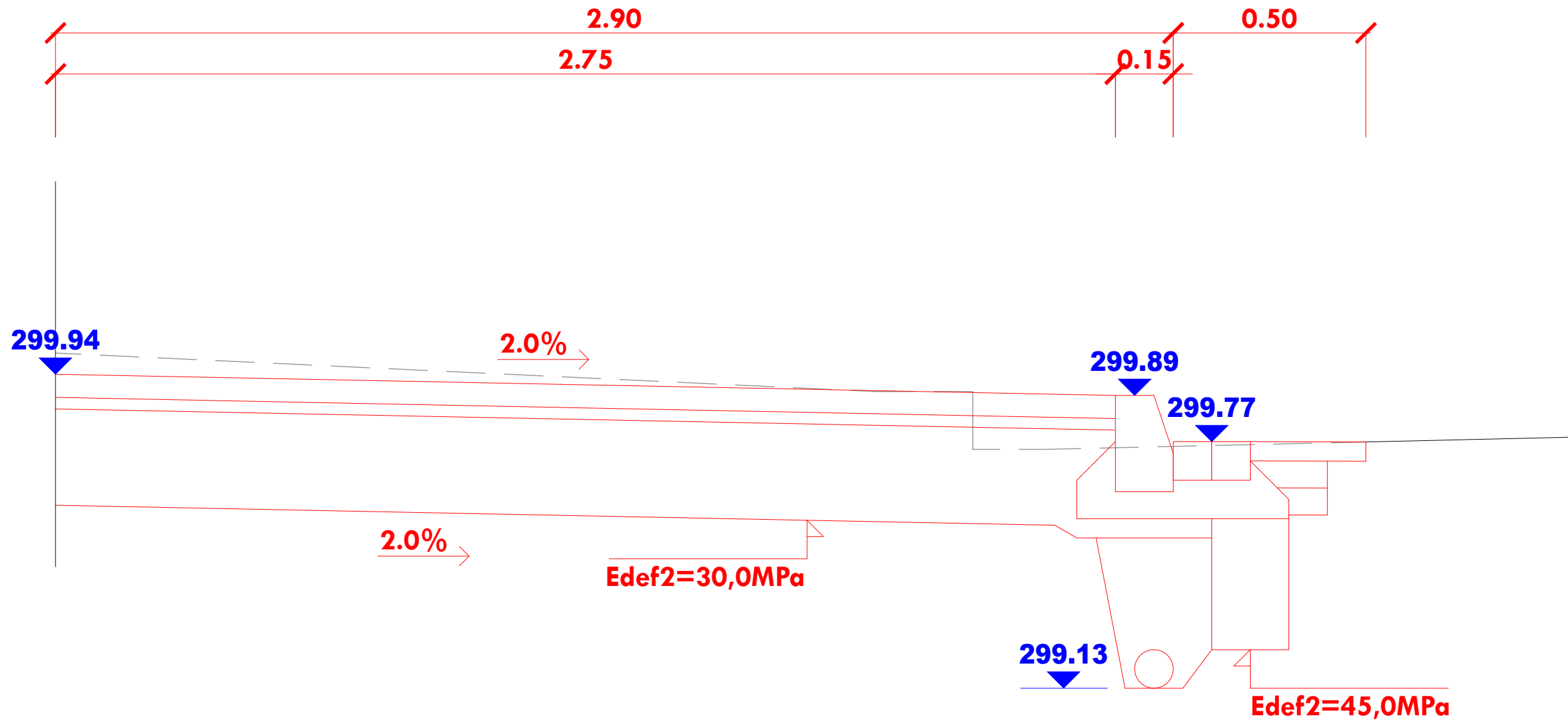
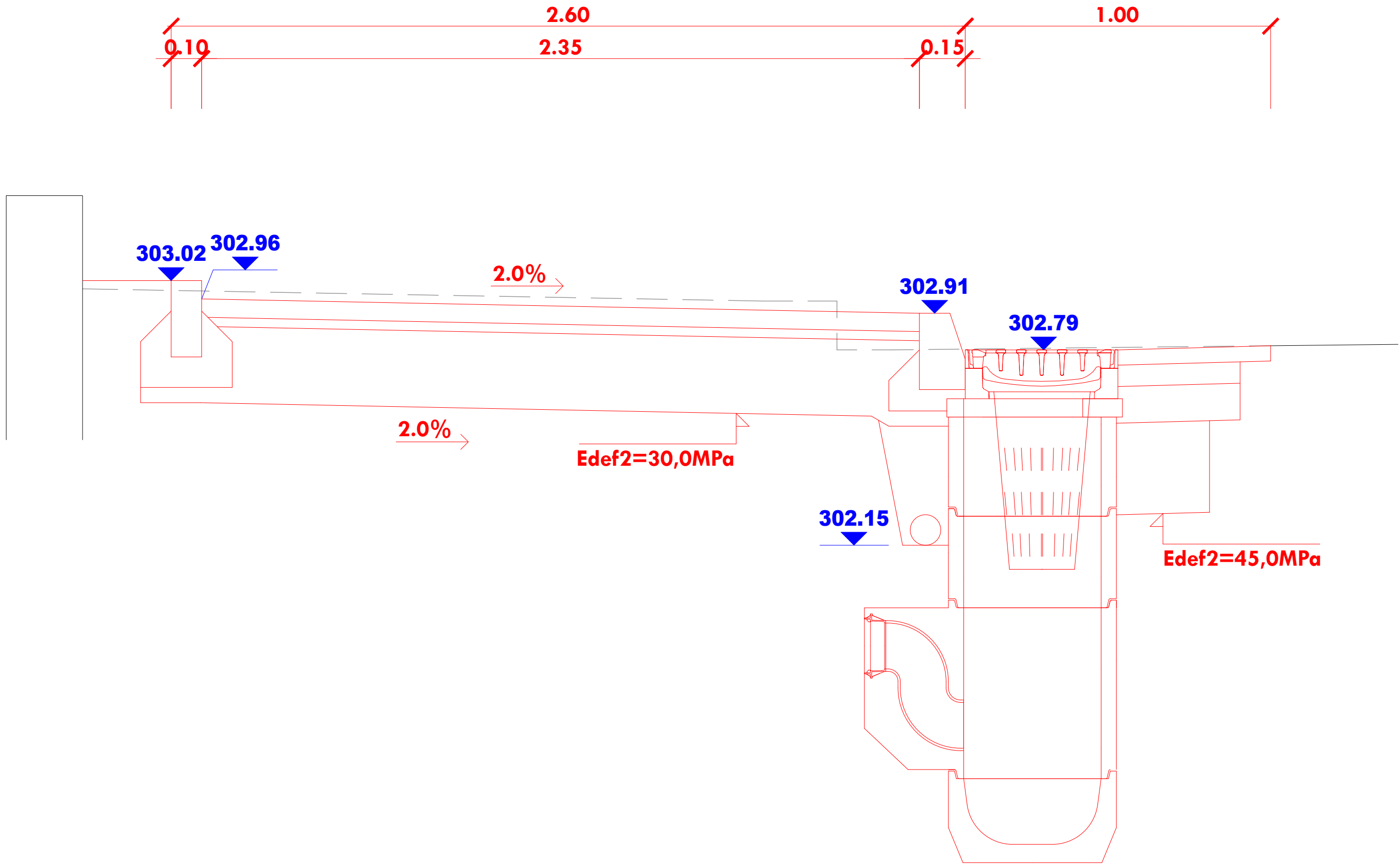


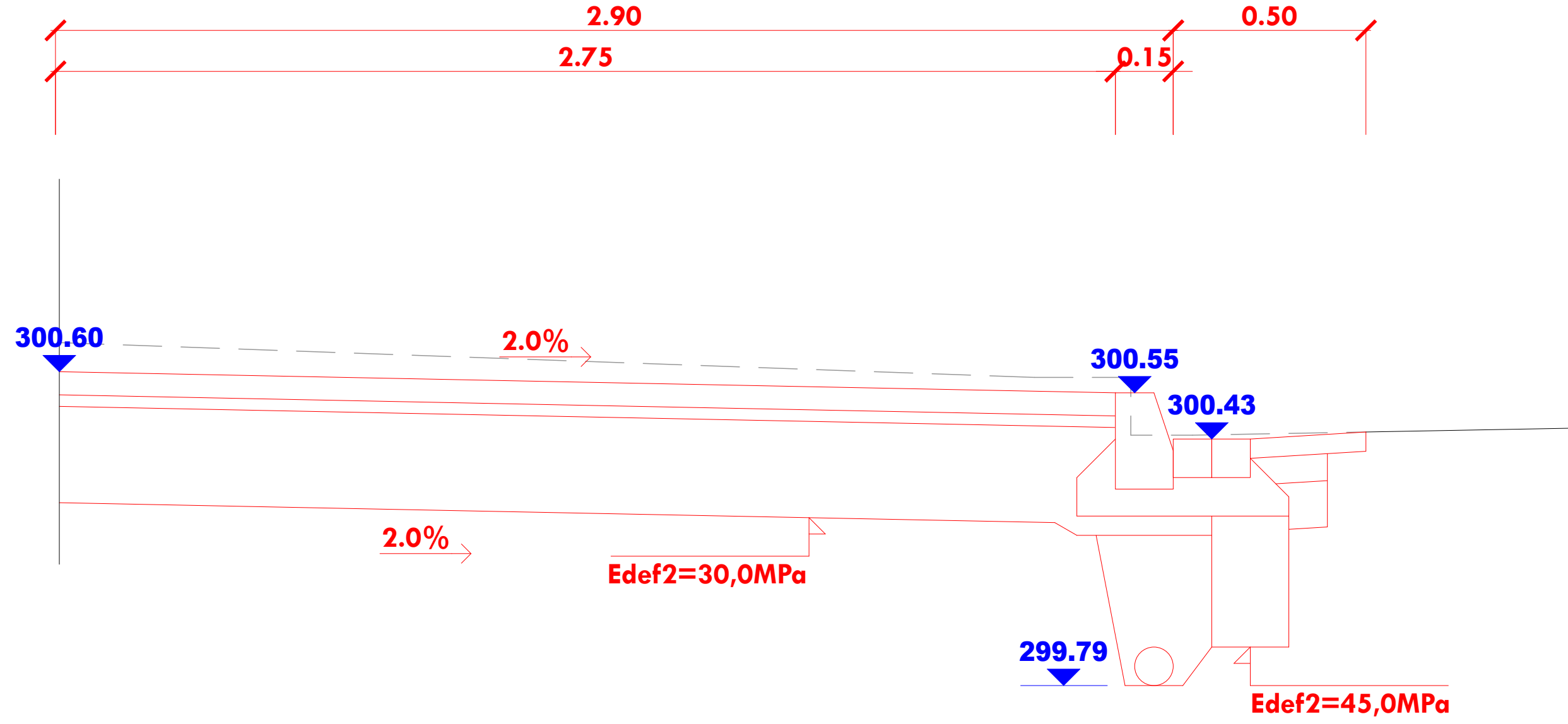
km 0.275 00
M 1:25



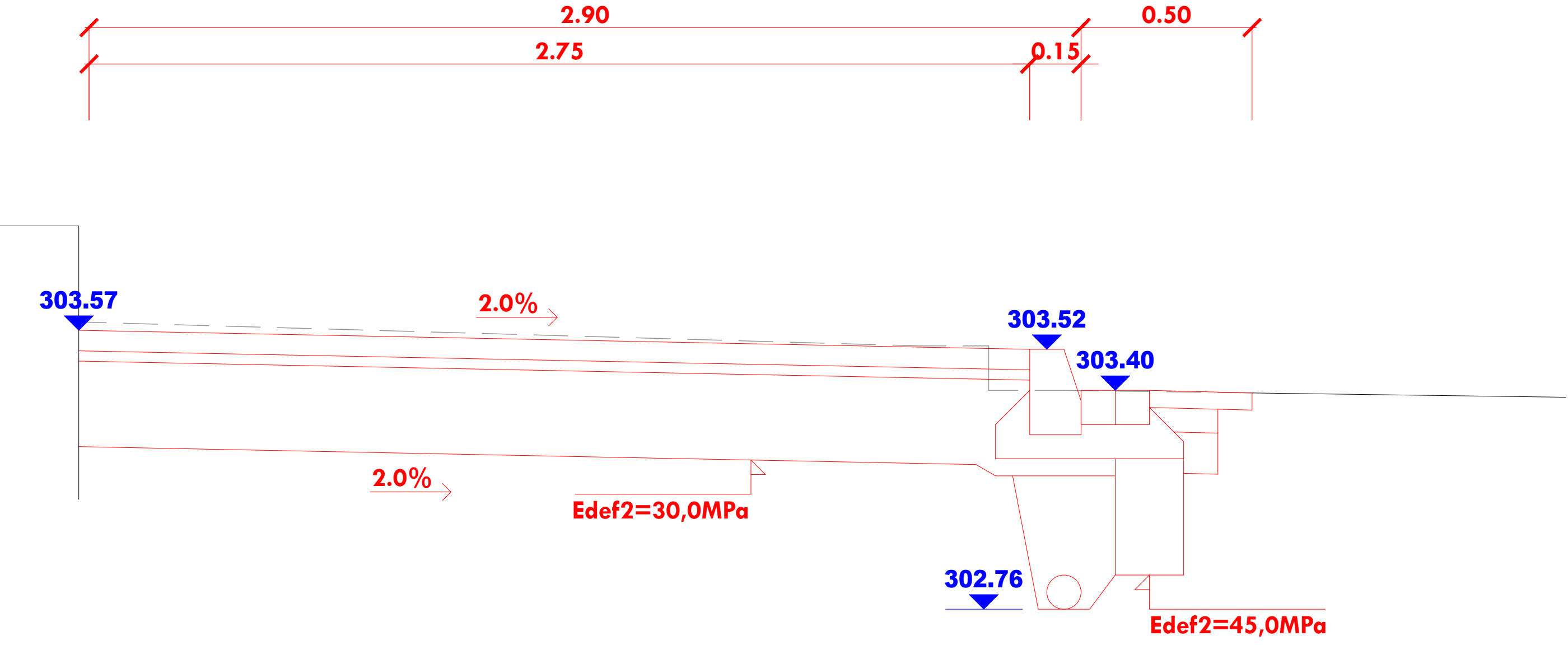
km 0.400 00
M 1:25



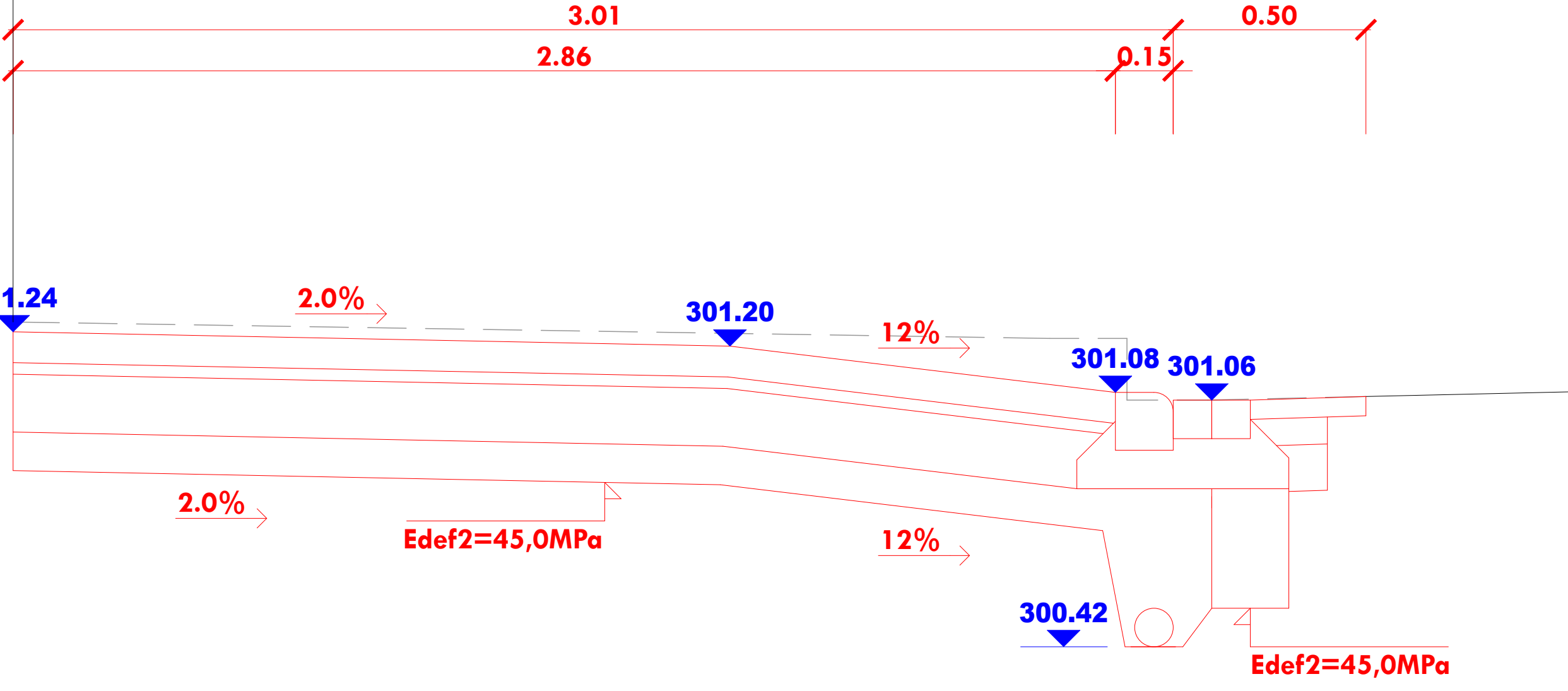
km 0.300 00
M 1:25



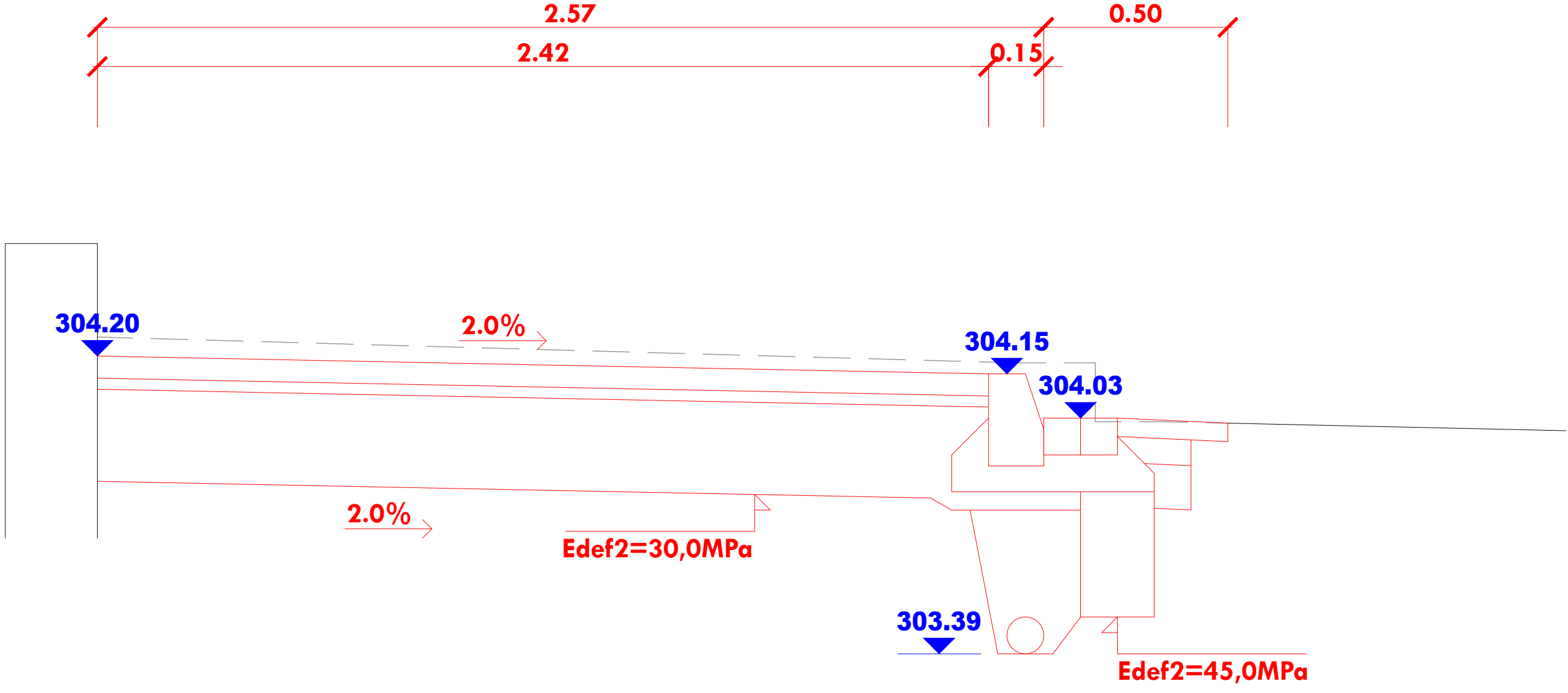
km 0.425 00
M 1:25



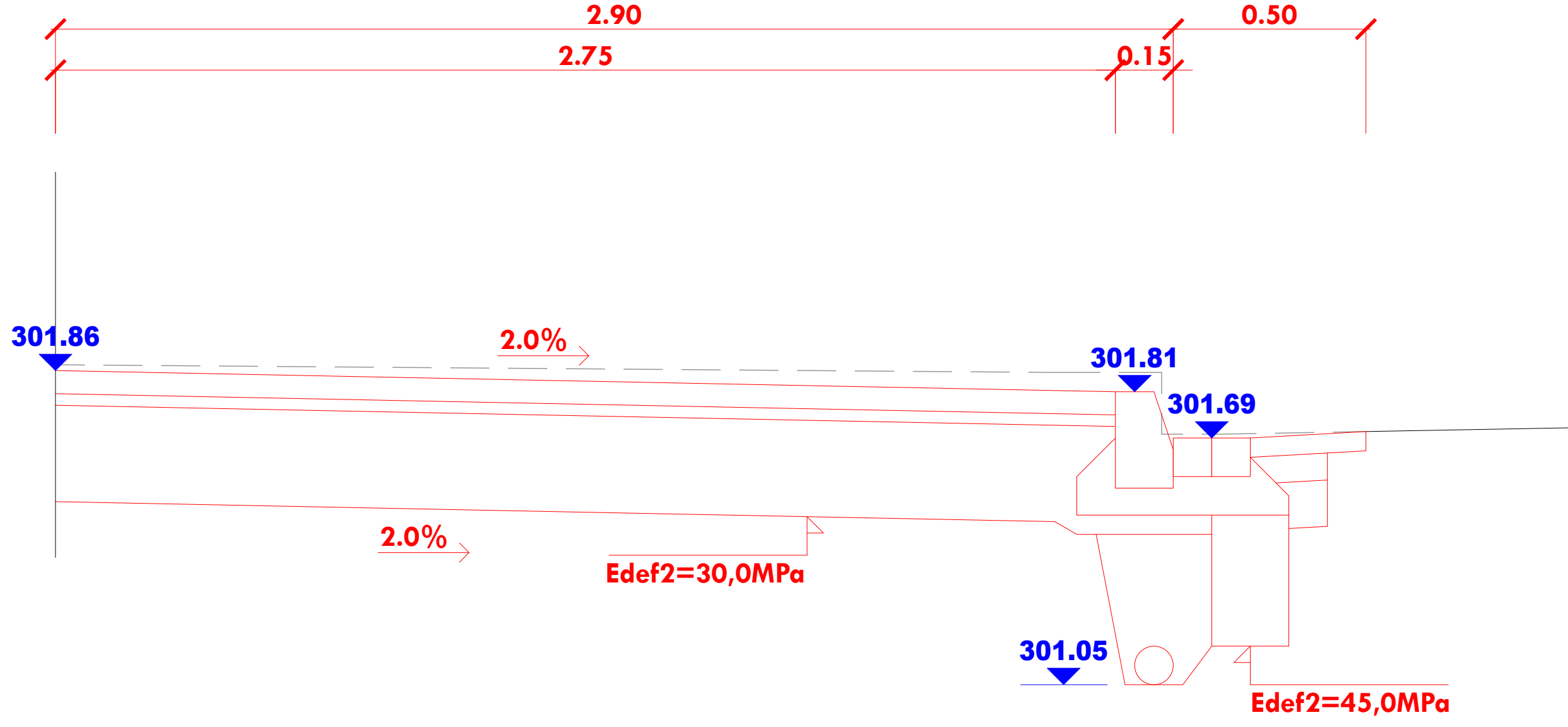
km 0.325 00
M 1:25



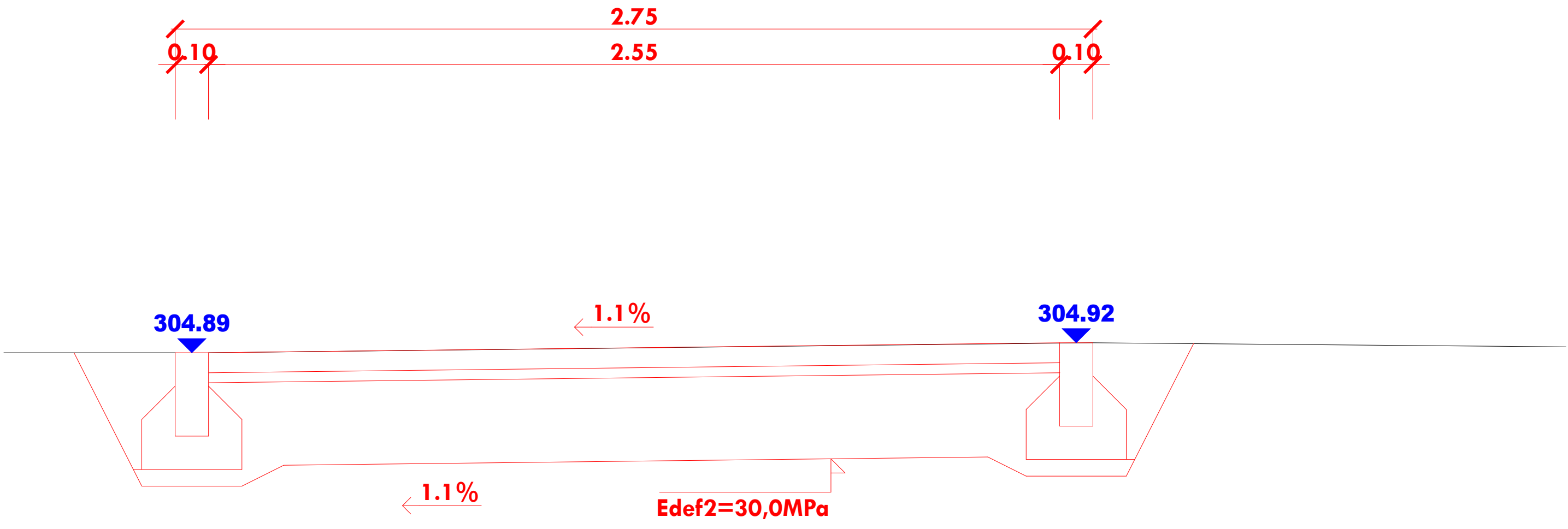
km 0.450 00
M 1:25



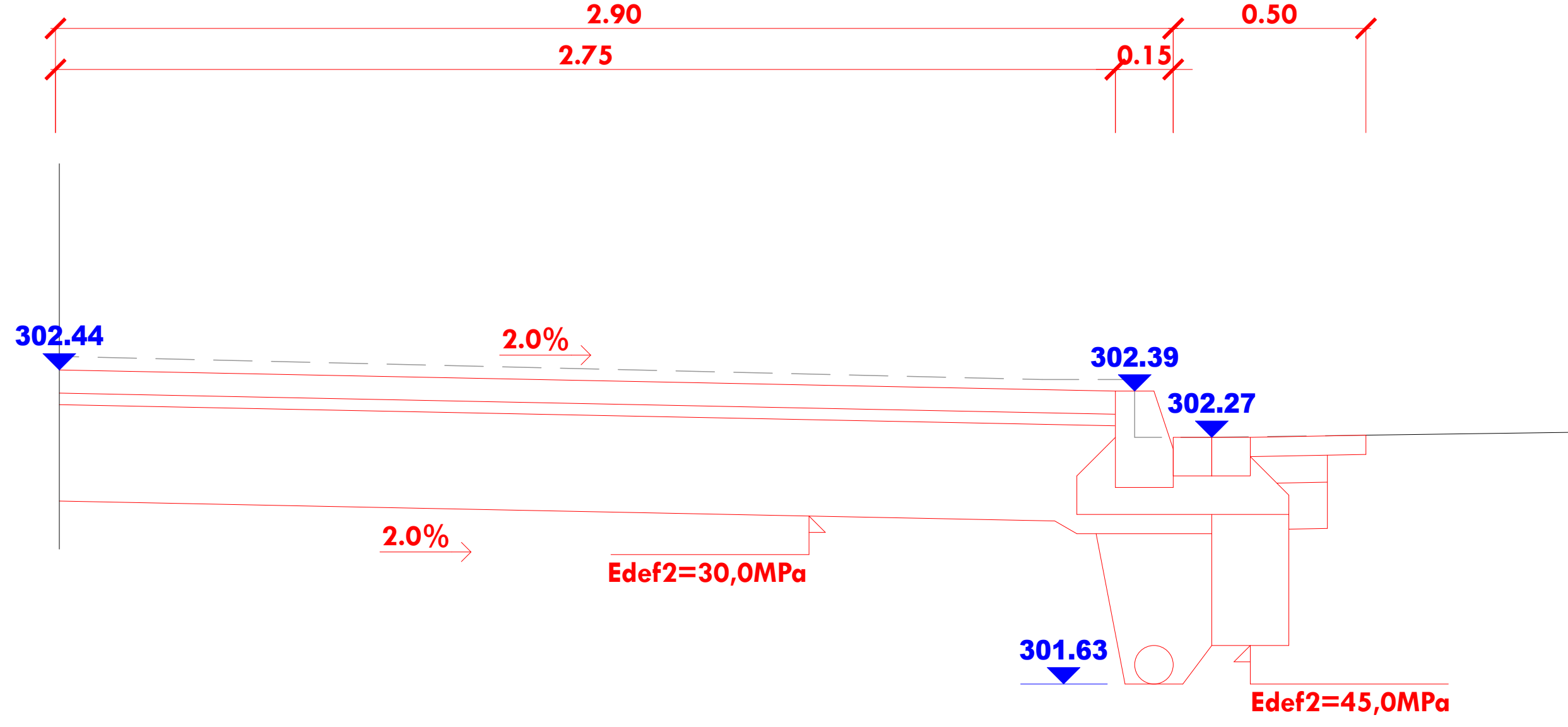
km 0.350 00
M 1:25



km 0.475 00
M 1:25



km 0.375 00
M 1:25



Zodp. projektant	Ing. Dybal Jaromír	Číslo výřezu	
Projektant	Staveník Petr		
Investor	Město Valašské Meziříčí, Náměstí 7/5, 757 01 Valašské Meziříčí		
Místo akce	Valašské Meziříčí, katastrální území Valašské Meziříčí		
Název akce		Datum	05/2022
CHODNÍK NA ULICI SOKOLSKÁ VE VALAŠSKÉM MEZIRÍČÍ SO 100 CHODNÍK		Kraj	Zlínský
		Stupeň proj.	sloučené SP
		Měřítko	1:25
Název výkresu		Část	Číslo výkresu
PŘÍČNÉ ŘEZY – část 2		D	8